

TEGNFORKLARING

PBL §25 REGULERINGSFORMÅL
 Område bestemmelser
 Anlegg- og riggområde
 Bestemmelse område

2. Samferdselsanlegg og teknisk infrastruktur
 Kjøreveg
 Gang-/sykkelveg
 Annen veggrunn - tekniske anlegg
 Kollektivholdeplass

5. Landbruks-, natur og friluftsområder samt reindrift
 LNFR areal for nødvendige tiltak for landbruk og reindrift og gårdstilknyttet næringsvirksomhet basert på gårdens ressursgrunnlag

LINJETYPEN
 Planens begrensning
 Grense,reguleringsformål
 Regulert senterlinje
 Grense for bestemmelser

SYMBOLER
 Avkjørsel
 Avkjørsel som stenges
 Bygning som skal rives

Basiskart
 Eksisterende eiendomsgrænse (ajourført grunnerv SVV)

Ekvidistanse 1m
 0 10 20 30 40
 M = 1:1000

REGULERINGSPLAN/ENDRING MED BESTEMMELSER FOR FV 82 MAURNES - REINSNES

Sortland Kommune
 Saksbehandling iflg. plan og bygningsloven
 Plan-ID: 2012 314

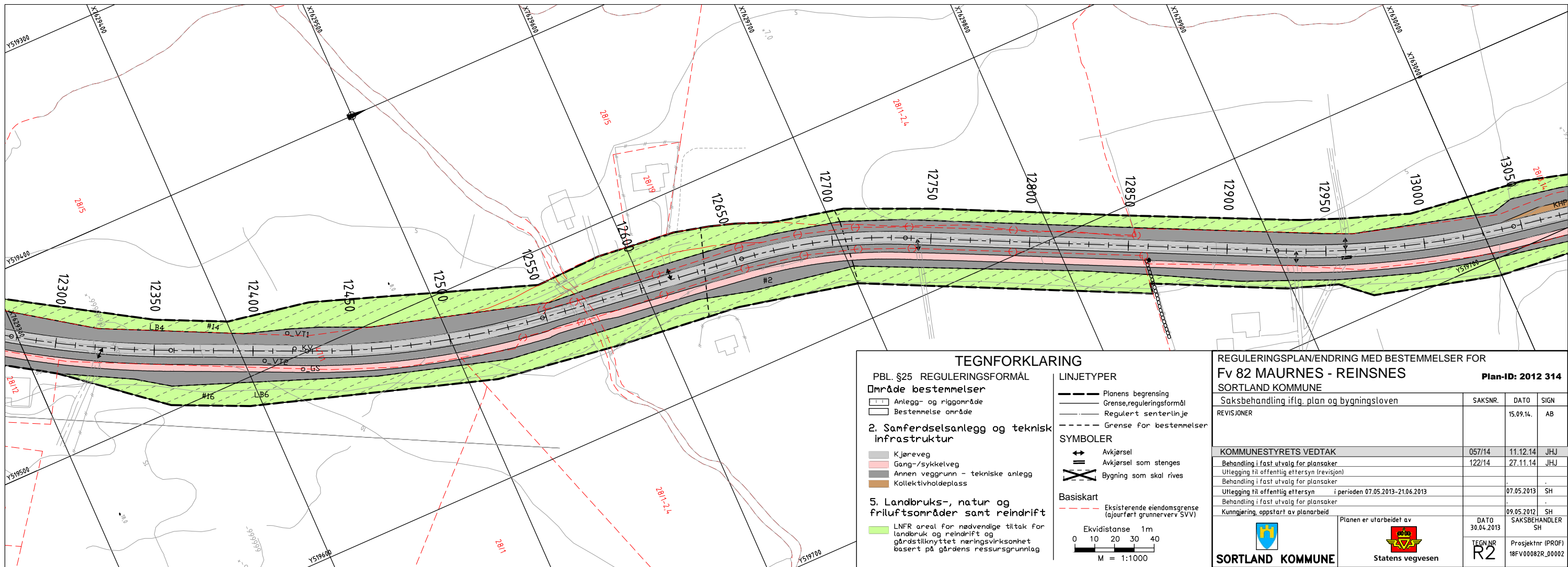
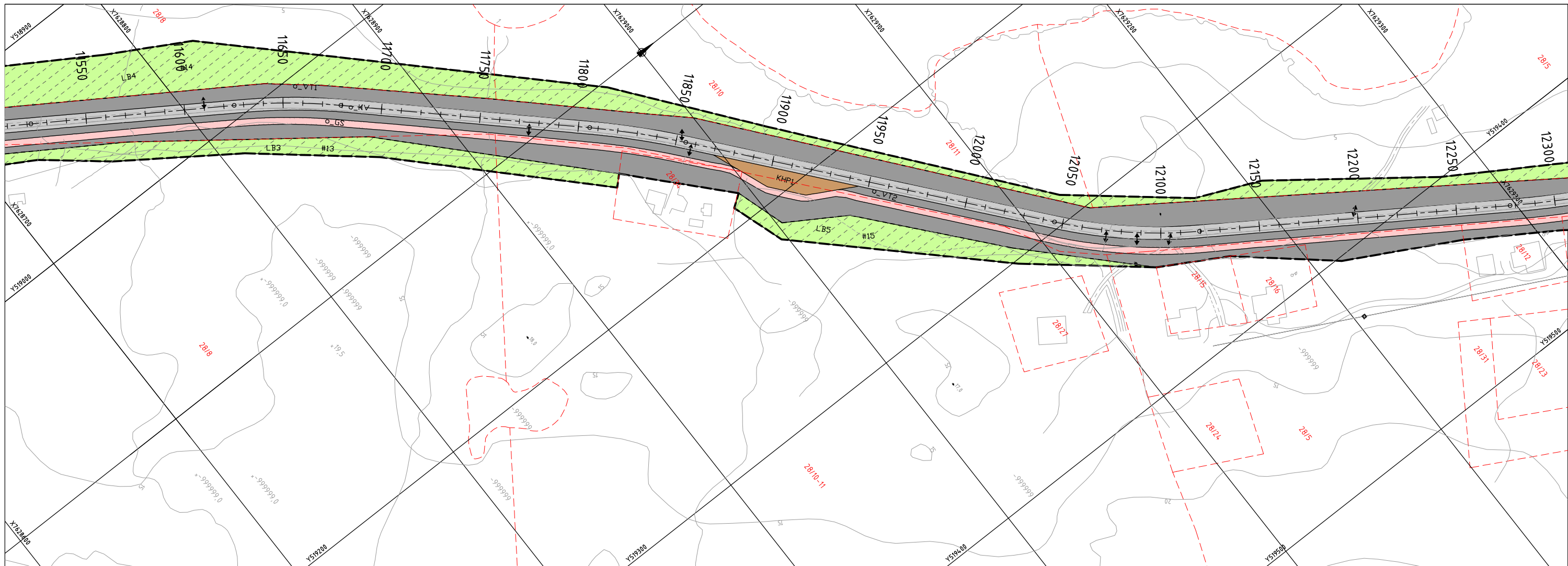
REVISJONER	SAKSNR.	DATO	SIGN
		15.09.14	AB

KOMMUNESTYRETS VEDTAK	DATO	SIGN
Behandling i fast utvalg for plansaker	05/14	11.12.14 JHJ
Utlegging til offentlig ettersyn (revisjon)	122/14	27.11.14 JHJ
Behandling i fast utvalg for plansaker		
Utlegging til offentlig ettersyn i perioden 07.05.2013-21.06.2013	07.05.2013	SH
Behandling i fast utvalg for plansaker		
Kunngjøring, oppstart av planarbeid	09.05.2012	SH

Planen er utarbeidet av
 Statens vegvesen

Sortland Kommune

TEGNAR R1
 DATO 30.04.2013
 SAKSBEHANDLER SH
 Prosjektnr (PROF) 18FV00082R_00002



TEGNFORKLARING

PBL §25 REGULERINGSFORMÅL
Område bestemmelser
 [Symbol] Anlegg- og riggområde
 [Symbol] Bestemmelse område

2. Samferdselsanlegg og teknisk infrastruktur
 [Symbol] Kjøreveg
 [Symbol] Gang-/sykkelveg
 [Symbol] Annen veggrunn - tekniske anlegg
 [Symbol] Kollektivholdeplass

5. Landbruks-, natur og friluftsområder samt reindrift
 [Symbol] LNFR areal for nødvendige tiltak for landbruk og reindrift og gårdstilknyttet næringsvirksomhet basert på gårdens ressursgrunnlag

LINJETYPER
 [Symbol] Planens begrensning
 [Symbol] Grense,reguleringsformål
 [Symbol] Regulert senterlinje
 [Symbol] Grense for bestemmelser

SYMBOLER
 [Symbol] Avkjørsel
 [Symbol] Avkjørsel som stenges
 [Symbol] Bygning som skal rives

Basiskart
 [Symbol] Eksisterende eiendomsgrænse (ajourført grunnerv S.V.V.)

Ekvidistanse 1m
 0 10 20 30 40
 M = 1:1000

REGULERINGSPLAN/ENDRING MED BESTEMMELSER FOR Fv 82 MAURNES - REINSNES

Plan-ID: 2012 314

Saksbehandling iflg. plan og bygningsloven

REVISJONER	SAKSNR.	DATO	SIGN
		15.09.14	AB

KOMMUNESTYRETS VEDTAK

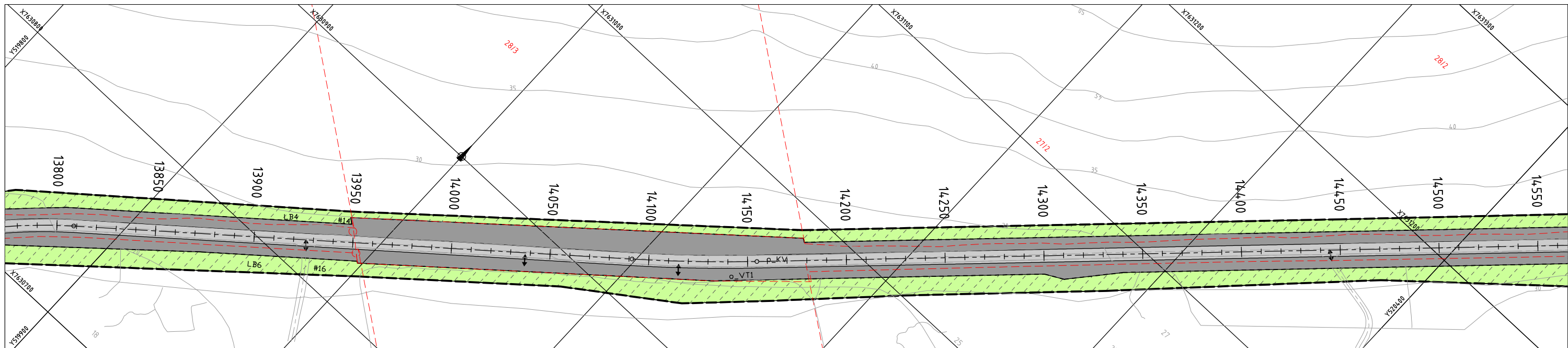
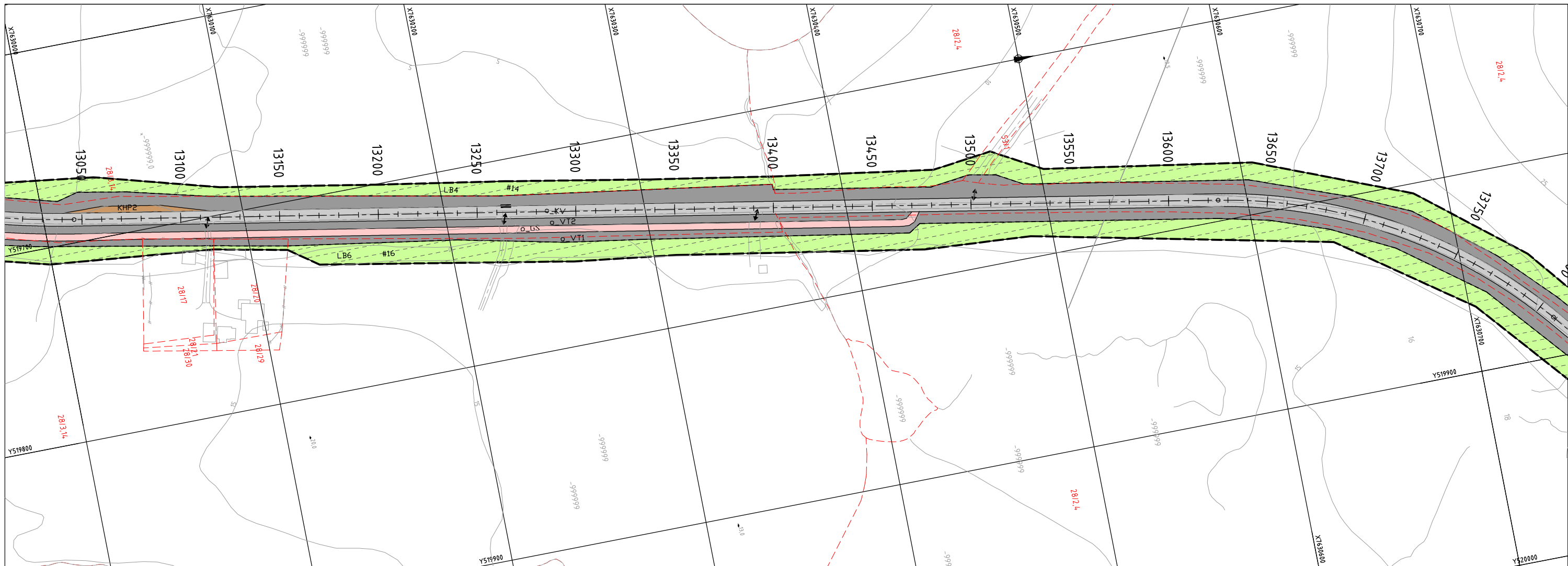
Behandling i fast utvalg for plansaker	05/7/14	11.12.14	JHJ
Utlegging til offentlig ettersyn (revisjon)	12/2/14	27.11.14	JHJ
Behandling i fast utvalg for plansaker			
Utlegging til offentlig ettersyn i perioden 07.05.2013-21.06.2013		07.05.2013	SH
Behandling i fast utvalg for plansaker			
Kunngjøring, oppstart av planarbeid		09.05.2012	SH

Planen er utarbeidet av

DATO	SAKSBEHANDLER
30.04.2013	SH

Sortland Kommune **Statens vegvesen**

TEGN NR **R2** Prosjektnr (PROF) 18FV00082R_00002



TEGNFORKLARING

PBL §25 REGULERINGSFORMÅL
Område bestemmelser
 Anlegg- og riggområde
 Bestemmelse område

2. Samferdselsanlegg og teknisk infrastruktur
 Kjøreveg
 Gang-/sykkelveg
 Annen veggrunn - tekniske anlegg
 Kollektivholdeplass

5. Landbruks-, natur og friluftsområder samt reindrift
 LNFR areal for nødvendige tiltak for landbruk og reindrift og gårdstilknyttet næringsvirksomhet basert på gårdens ressursgrunnlag

LINJETYPEN
 Planens begrensning
 Grense,reguleringsformål
 Regulert senterlinje
 Grense for bestemmelser

SYMBOLER
 Avkjørsel
 Avkjørsel som stenges
 Bygning som skal rives

Basiskart
 Eksisterende eiendomsgrænse (tjurført grunnerv S.V.V.)

Ekvidistanse 1m
 0 10 20 30 40
 M = 1:1000

REGULERINGSPLAN/ENDRING MED BESTEMMELSER FOR Fv 82 MAURNES - REINSNES

Sortland Kommune
 Saksbehandling iflg. plan og bygningsloven

Plan-ID: 2012 314

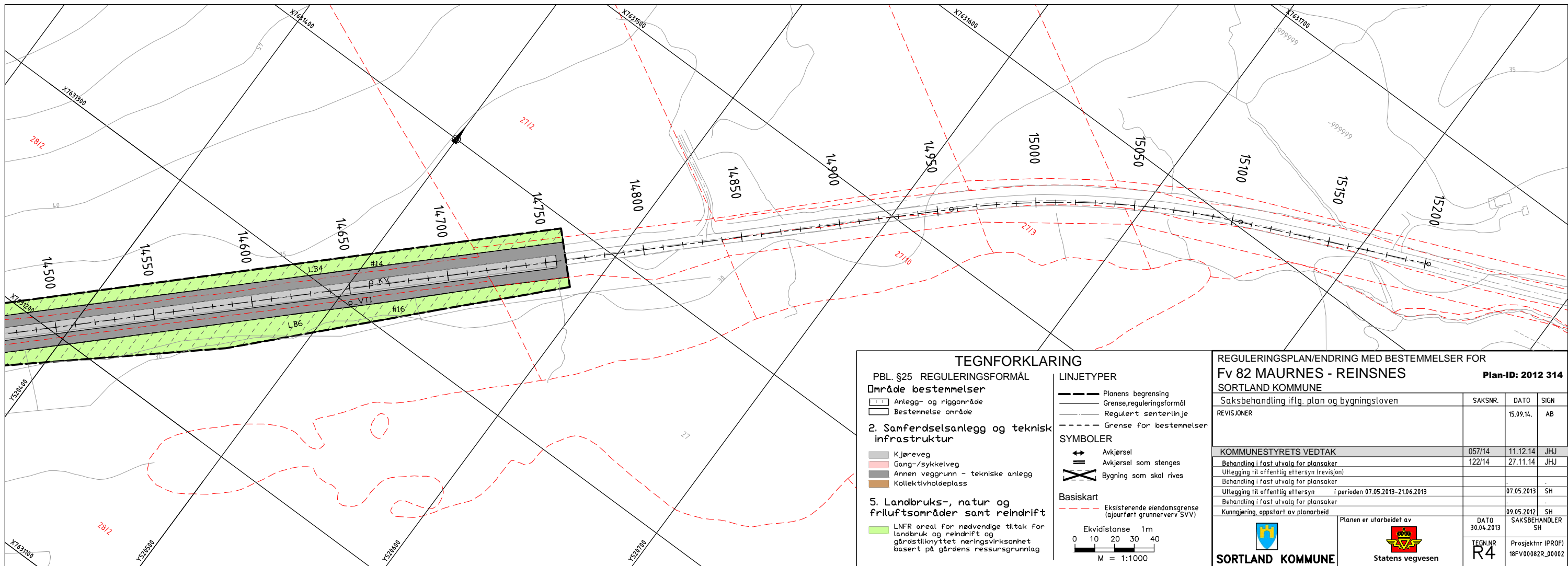
REVISJONER	SAKSNR.	DATO	SIGN
		15.09.14	AB

KOMMUNESTYRETS VEDTAK	DATO	SIGN
Behandling i fast utvalg for plansaker	05/14	11.12.14 JHJ
Utlegging til offentlig ettersyn (revisjon)	122/14	27.11.14 JHJ
Behandling i fast utvalg for plansaker		
Utlegging til offentlig ettersyn i perioden 07.05.2013-21.06.2013		07.05.2013 SH
Behandling i fast utvalg for plansaker		
Kunngjøring, oppstart av planarbeid		09.05.2012 SH

Planen er utarbeidet av
 DATO 30.04.2013
 SAKSBEHANDLER SH

Sortland Kommune
 Statens vegvesen

TEGN NR R3
 Prosjektnr (PROF) 18FV00082R_00002



TEGNFORKLARING

<p>PBL §25 REGULERINGSMÅL</p> <p>Område bestemmelser</p> <ul style="list-style-type: none"> Anlegg- og riggområde Bestemmelse område <p>2. Samferdselsanlegg og teknisk infrastruktur</p> <ul style="list-style-type: none"> Kjøreveg Gang-/sykkelveg Annen veggrunn - tekniske anlegg Kollektivholdeplass <p>5. Landbruks-, natur og friluftsområder samt reindrift</p> <ul style="list-style-type: none"> LNFR areal for nødvendige tiltak for landbruk og reindrift og gårdstilknyttet næringsvirksomhet basert på gårdens ressursgrunnlag 	<p>LINJETYPER</p> <ul style="list-style-type: none"> Planens begrensning Grense,reguleringsformål Regulert senterlinje Grense for bestemmelser <p>SYMBOLER</p> <ul style="list-style-type: none"> Avkjørsel Avkjørsel som stenges Bygning som skal rives <p>Basiskart</p> <ul style="list-style-type: none"> Eksisterende eiendomsgrænse (ajourført grunnerv S.V.V) <p style="text-align: center;">Ekvidistanse 1m</p> <p style="text-align: center;">0 10 20 30 40</p> <p style="text-align: center;">M = 1:1000</p>
--	--

REGULERINGSPLAN/ENDRING MED BESTEMMELSER FOR

Fv 82 MAURNES - REINSNES

Plan-ID: 2012 314

SORTLAND KOMMUNE

Saksbehandling iflg. plan og bygningsloven			
REVISJONER	SAKSNR.	DATO	SIGN
		15.09.14.	AB
KOMMUNESTYRETS VEDTAK			
Behandling i fast utvalg for plansaker	057/14	11.12.14	JHJ
Utlegging til offentlig ettersyn (revisjon)	122/14	27.11.14	JHJ
Behandling i fast utvalg for plansaker			
Utlegging til offentlig ettersyn i perioden 07.05.2013-21.06.2013		07.05.2013	SH
Behandling i fast utvalg for plansaker			
Kunngjøring, oppstart av planarbeid		09.05.2012	SH
Planen er utarbeidet av	DATO	SAKSBEHANDLER	
	30.04.2013	SH	
		TEGNER NR	Prosjektnr (PROF)
SORTLAND KOMMUNE	Statens vegvesen	R4	18FV00082R_00002